

CURBA MONTERÍA SECRETARIA DE PLANEACIÓN USO DE SUELO

APROBAR SOLICITUD DE USO DE SUELO


Para acceder al sistema CURBA el usuario deberá dirigirse a la siguiente dirección: www.curbamonteria.com donde le aparecerá las diferentes secretarías que componen el sistema.



Para ingresar al sistema se seleccionara la secretaria correspondiente, y deberá hacer clic sobre la opción SISTEMA CURBA para dirigirse al formulario de acceso al sistema

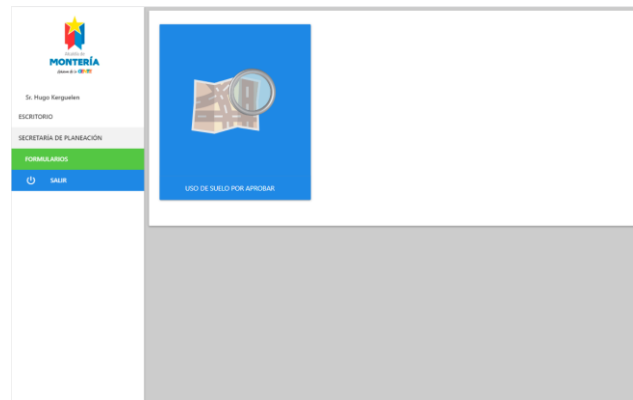


En el formulario de Acceso ingresara el usuario y la contraseña asignada.

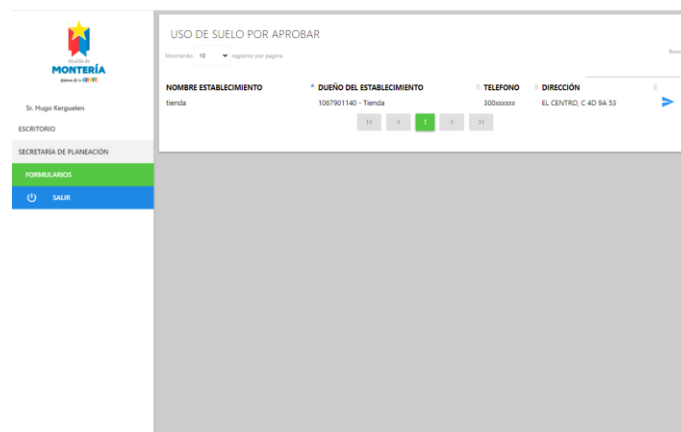


CURBA MONTERÍA SECRETARIA DE PLANEACIÓN USO DE SUELO

Al acceder al sistema aparecerá en el menú lateral la **Secretaria de Planeación**, que tiene la opción **FORMULARIOS** donde podrá encontrar la opción **USO DE SUELO POR APROBAR** donde se encuentran las solicitudes de uso de suelo aprobadas por los arquitectos y que esperan ser aprobadas y firmadas por el secretario de planeación.




En la opción de uso de suelo se encontrara la lista de solicitudes de certificado realizadas, se identificaran por el nombre del establecimiento, la información del dueño del establecimiento y el teléfono de contacto, junto a la dirección del establecimiento y el botón que lo dirigirá a toda la información de la solicitud para que pueda tomar la decisión de aprobar o negarlo.



CURBA MONTERÍA SECRETARÍA DE PLANEACIÓN USO DE SUELO

Para dar respuesta a las solicitudes de uso de suelo, el secretario contara con toda la información de la solicitud necesaria. Información del UDP donde se localiza, información sobre el establecimiento, PREDIAL, Información del Propietario y otra información pertinente.



Sr. Hugo Kerguelen

ESCRITORIO

SECRETARÍA DE PLANEACIÓN

FORMULARIOS

[SALIR](#)

ACTIVIDAD CAJEROS AUTOMÁTICOS

NOTAS COMO PARTE INTEGRANTE DE LA ESTRUCTURA DE OTRO USO PERMITIDO

Nº PREDIAL 23001010301170024000 **CODIGO SOLICITUD** TEFORFVTMzM

NOMBRE DEL ESTABLECIMIENTO TIENDA

BARRIO	DIRECCIÓN NOMENCLATURA	TIPO DE PREDIO
EL CENTRO	C 4D 9A 53	PREDIO URBANO

NOMBRE PROPIETARIO DEL ESTABLECIMIENTO TIENDA **ACCIONISTA UNICO** NO

CEDULA/NIT DEL PROPIETARIO DEL ESTABLECIMIENTO 1067901140 **TELEFONO/CELULAR DEL PROPIETARIO DEL ESTABLECIMIENTO** 300XXXXXX

CEDULA/NIT DEL PROPIETARIO DEL ESTABLECIMIENTO 1067901140 **TELEFONO/CELULAR DEL PROPIETARIO DEL ESTABLECIMIENTO** 300XXXXXX

NOMBRE DEL PROPIETARIO DEL PREDIO AMADO RAMOS **CEDULA/NIT DEL PROPIETARIO DEL PREDIO** 1067901140

AREA TERRENO	AREA CONSTRUIDA	ESTRATO
100 M2	70 M2	4

[ARCHIVO PREDIAL](#) [VISTA PREVIA PDF](#)

OBSERVACIONES APROBADA

[APROBAR](#) ✓
[RECHAZAR](#) ✗

También se contara con las observaciones hechas por el arquitecto a cargo de la solicitud, con esta información se podrá tomar la decisión de aprobar y firmar la solicitud o negar y regresar al arquitecto para una revisión o su negación total.