

## CURBA MONTERÍA SECRETARIA DE PLANEACIÓN USO DE SUELO

### ASIGNAR SOLICITUD DE USO DE SUELO A ARQUITECTO


Para acceder al sistema CURBA el usuario deberá dirigirse a la siguiente dirección: [www.curbamonteria.com](http://www.curbamonteria.com) donde le aparecerá las diferentes secretarías que componen el sistema.



Para ingresar al sistema se seleccionara la secretaria correspondiente, y deberá hacer clic sobre la opción SISTEMA CURBA para dirigirse al formulario de acceso al sistema

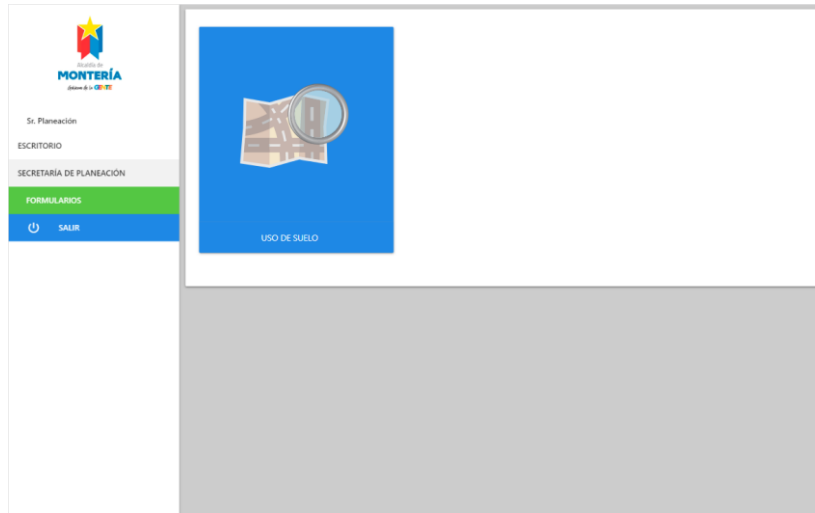


En el formulario de Acceso ingresara el usuario y la contraseña asignada.

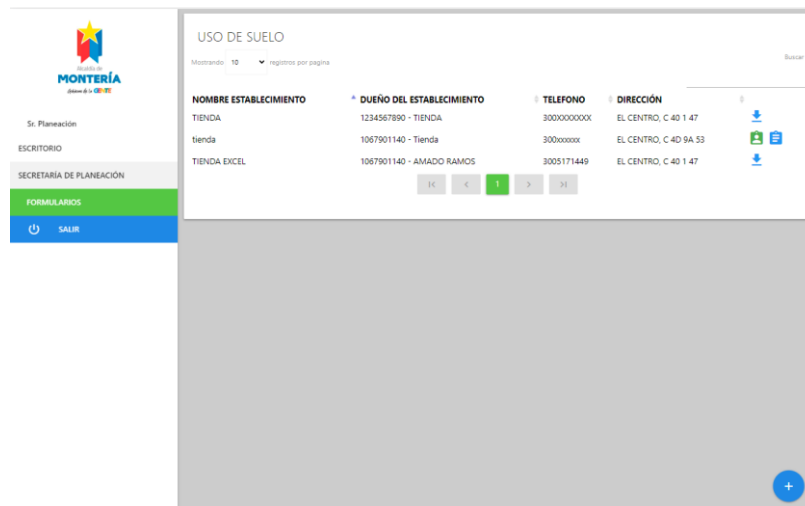


## CURBA MONTERÍA SECRETARIA DE PLANEACIÓN USO DE SUELO

Al acceder al sistema aparecerá en el menú lateral la **Secretaria de Planeación**, que tiene la opción **FORMULARIOS** donde podrá encontrar la opción **USO DE SUELO** donde se encuentran las solicitudes de uso de suelo realizadas.



En la opción de uso de suelo se encontrara la lista de solicitudes de certificado realizadas, se identificaran por el nombre del establecimiento, la información del dueño del establecimiento y el teléfono de contacto, junto a la dirección del establecimiento y las acciones que se podrán tomar para cada solicitud.

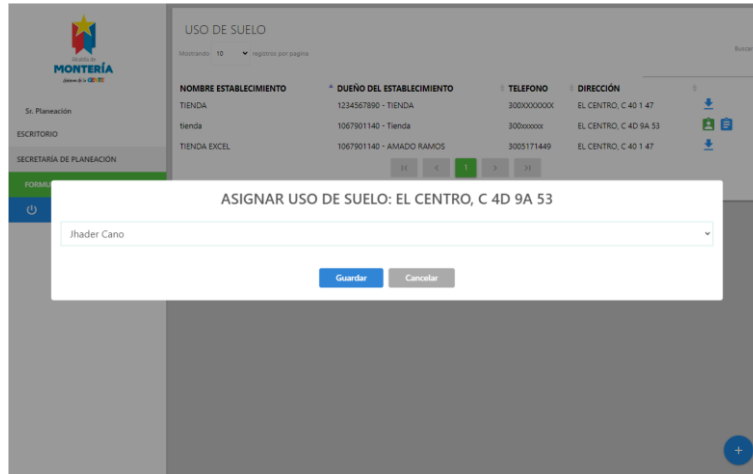


The screenshot shows the 'USO DE SUELO' page. It features a table with the following columns: 'NOMBRE ESTABLECIMIENTO', 'DUEÑO DEL ESTABLECIMIENTO', 'TELEFONO', and 'DIRECCIÓN'. The table contains three rows of data. Below the table are navigation buttons: 'K', '<', '1', '>', and 'X'. A search bar is located in the top right corner.

NOMBRE ESTABLECIMIENTO	DUEÑO DEL ESTABLECIMIENTO	TELEFONO	DIRECCIÓN
TIENDA	1234567890 - TIENDA	3000000000	EL CENTRO, C 40 1 47
tienda	1067901140 - Tienda	3000000000	EL CENTRO, C 40 9A 53
TIENDA EXCEL	1067901140 - AMADO RAMOS	3005171449	EL CENTRO, C 40 1 47

## CURBA MONTERÍA SECRETARIA DE PLANEACIÓN USO DE SUELO

El líder de los arquitectos de USO DE SUELO, puede asignar las solicitudes a cada arquitecto registrado en el sistema.



Para dar respuesta a las solicitudes de uso de suelo, el arquitecto contará con toda la información de la solicitud necesaria. Información del UDP donde se localiza, información sobre el establecimiento, PREDIAL, Información del Propietario y otra información pertinente.



A la solicitud se le deberá asignar un número de radicado para poder darle respuesta a la solicitud.

## CURBA MONTERÍA SECRETARIA DE PLANEACIÓN USO DE SUELO

En el estado de la solicitud se le asignara si esta es APROBADA o NEGADA, junto a las observaciones pertinentes del caso. Las solicitudes podrán ser editadas mientras no se le asigne cualquiera de estos estados, así se podrá ajustar las observaciones o el número de radicado según sea conveniente.

NOMBRE DEL ESTABLECIMIENTO		TIENDA			
BARRIO	EL CENTRO	DIRECCIÓN NOMENCLATURA	C 4D 9A 53	TIPO DE PREDIO	PREDIO URBANO
NOMBRE PROPIETARIO DEL ESTABLECIMIENTO		TIENDA	ACCIONISTA UNICO		NO
CEDULA/NIT DEL PROPIETARIO DEL ESTABLECIMIENTO	1067901140	TELEFONO/CELULAR DEL PROPIETARIO DEL ESTABLECIMIENTO		3000000000	
CEDULA/NIT DEL PROPIETARIO DEL ESTABLECIMIENTO	1067901140	TELEFONO/CELULAR DEL PROPIETARIO DEL ESTABLECIMIENTO		3000000000	
NOMBRE DEL PROPIETARIO DEL PREDIO		AMADO RAMOS	CEDULA/NIT DEL PROPIETARIO DEL PREDIO		1067901140
AREA TERRENO	100 M2	AREA CONSTRUIDA	70 M2	ESTRATO	4
ARCHIVO PREDIAL					
ESTADO DE LA SOLICITUD					
SOLICITADO					
OBSERVACIONES					
<input type="button" value="Guardar"/> <input type="button" value="Cancelar"/>					